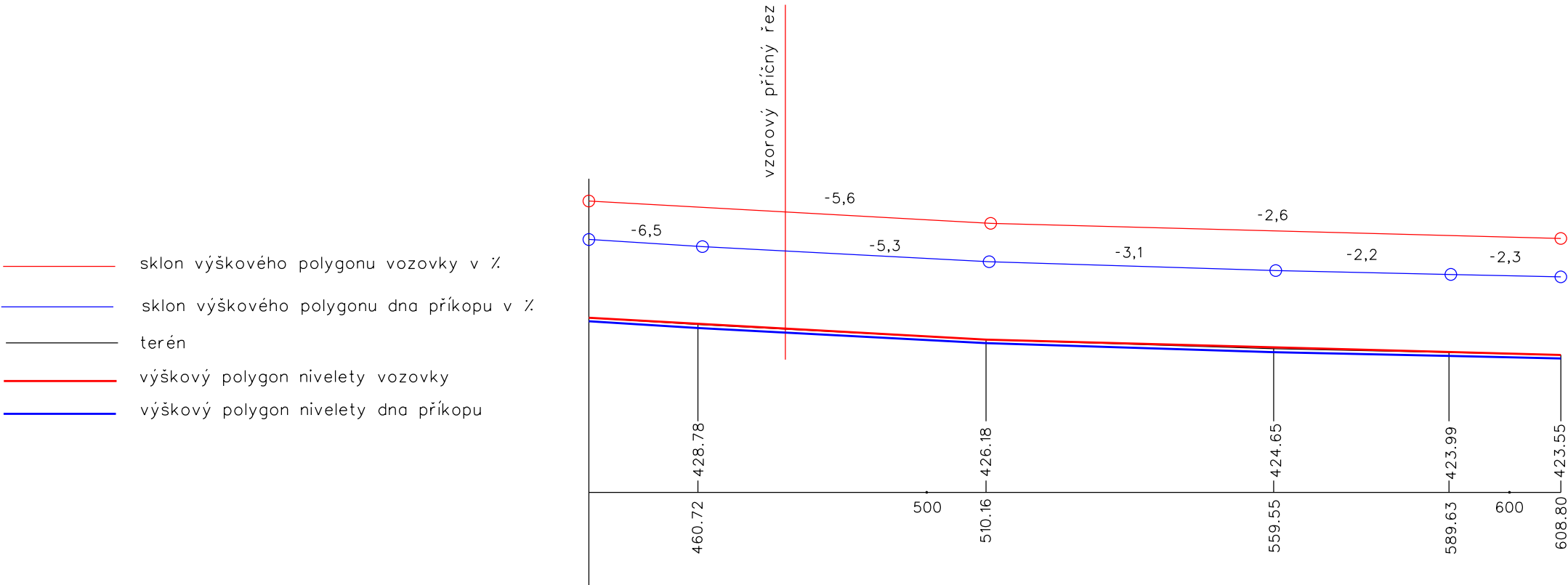
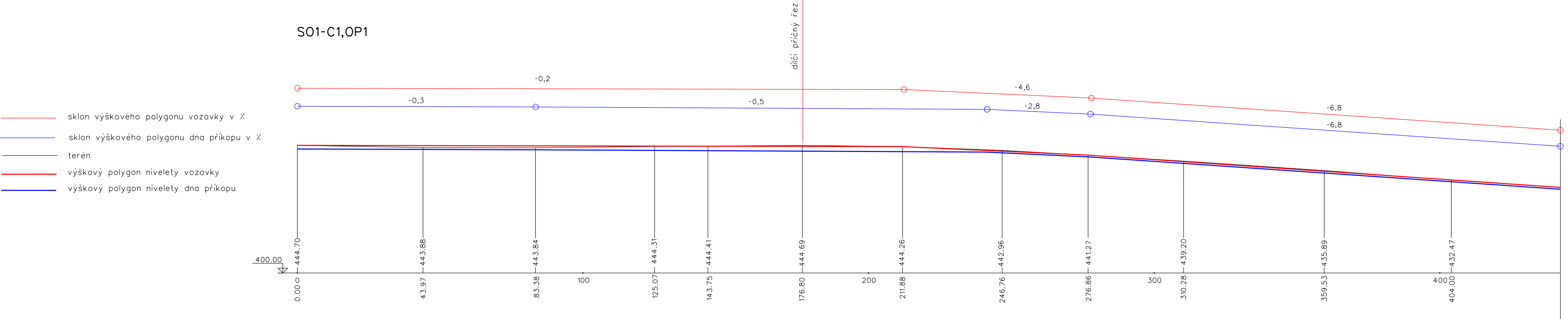



S01-C1,OP1



POZNÁMKA:  
Je zobrazen profil terénu a výškový polygon nivelety vozovky.  
Niveleta vozovky bude s ohledem na minimalizaci nákladů  
v maximální možné míře kopírovat úroveň původního terénu.  
Detailní návrh nivelety bude obsažen až v příslušné stavební  
dokumentaci, která bude nutná pro realizaci polní cesty.

VYPRACOVAL		ZODP. PROJEKTANT		
Ing. Pavel Prihara		Ing. Josef Honz		
KATASTRÁLNÍ ÚZEMÍ:	Němčice u Netolic			
ST. POZEMKOVÝ ÚŘAD:	KPÚ pro Jihočeský kraj, PK Prachalice			
AKCE: Komplexní pozemková úprava v k.ú. Němčice u Netolic		DATUM	8/2015	
		FORMÁT	A2	
		ZAK. ČÍSLO	-	
OBSAH: DTR PSZ - podélný profil SO1 - C1, OP1		MĚŘÍTKO	1:1000	
		PŘÍLOHA	-	